

TOP 33 **Tuferen-Höhenweg**

4.15 Std.



**Schöner kann man sich Zermatt nicht nähern**

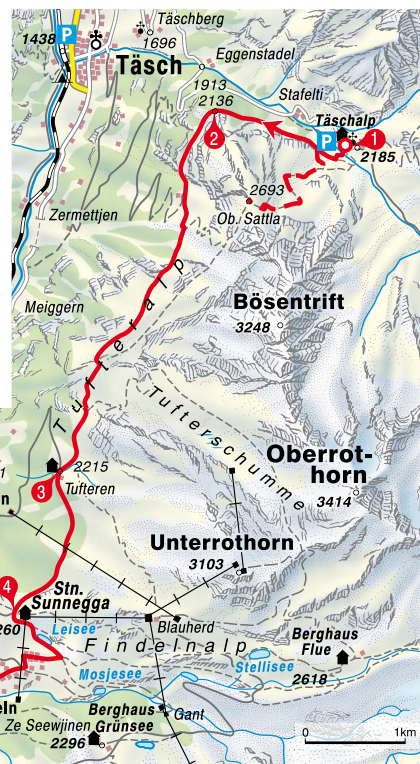
Bei dieser Wanderung präsentieren sich die bekanntesten und auch schönsten Berge um Zermatt, Matterhorn, Breithorn und Weisshorn, von ihren »Schokoladenseiten«. Der Aufstieg von Täsch zur Täschalp ist zwar wunderschön, würde die ganze Tour jedoch erheblich verschärfen: insgesamt 1050 Hm mit gut 17 km Wegstrecke. Daher empfiehlt sich die Taxibus-Auffahrt, außer man nimmt sich zwei Tage Zeit und übernachtet auf der Täschalp in der Europaweghütte. Damit hätten wir in jedem Fall eine gemütliche Wanderung vor uns, bei der wir so richtig das prächtige Panorama aufnehmen können; einen besonders attraktiven Vordergrund können dazu im Herbst die gelb gefärbten Lärchen bieten.



Traumansicht von Tufteren auf Zermatt und das Matterhorn.



Der kleine Weiler Täschberg.



**Talort:** Täsch, 1438 m; Haltestelle der MGB, dichter Pendelverkehr nach Zermatt, gebührenpflichtige Parkplätze.

**Ausgangspunkt:** Täschalp, 2185 m, kleine Sommersiedlung mit Gasthaus und Kapelle. Sehr schmales Fahrsträßchen von Täsch, Taxiauffahrt.

**Höhenunterschied:** 280 m im Aufstieg, 860 m im Abstieg.

**Anforderungen:** Leichte Bergwanderung auf gutem Steig in teilweise steiler Flanke.


**Einkehr:** Europaweghütte auf der Täsch-

alp, im Sommer bewirtschaftet, Tel. +41 27 9672301, [www.europaweghuetten.ch](http://www.europaweghuetten.ch). Restaurants auf Tufteren und Sunnegga.

**Hinweis:** Vor ein paar Jahren gab es in der Flanke des Bösentritt starke Hangabrutschungen mit großem Steinschlag, was zur Sperrung des Weges führte. Die Zone hat sich nun wieder beruhigt, es wurden Sicherheits-Sprengungen durchgeführt und im gefährdeten Bereich einige Unterstände für den Fall einzelner Steinschläge errichtet.

Vom Parkplatz auf der **Täschalp (1)** gehen wir kurz abwärts zur neuen Brücke über den Täschbach und jenseits hinauf zum Höhenweg. Wenige Meter weiter zweigt ein Bergsteig nach Ober Sattla ab (fantastischer Aussichtspunkt, der Abstieg auf der anderen Seite zum Höhenweg ist wegen Steinschlag in der Bergsturzzone zurzeit nicht begehbar – örtliche Hinweise beachten!), während wir leicht abwärts durch den Nordhang des Sattelspitzen talauswärts gehen. Hoch über Täsch biegt der Weg dann in südliche Richtung ab **(2)**. Wir passieren eine kurze Steilstufe (Fixseil) und wandern, leicht an Höhe gewinnend, auf den Zermatter Talkessel zu. Bald kommen wir an den Auslauf der Bergsturzzone, mehrere kleine Unterstände geben bei der

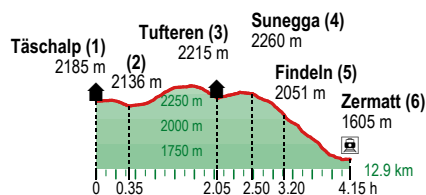




Auf dem Höhenweg hat man auch tolle Blicke auf das Weisshorn.

kurzen Querung zusätzlichen Schutz, sollten doch noch von oben Steine herabkommen. Weiter nahe der Waldgrenze mit knorrigen Zirben und Lärchen, gelangen wir mit der schönsten Weisshorn- und Matterhornblicken zum Alpgelände von **Tufteren (3)** mit dem Restaurant.

Hier könnte man auf schönem Waldsteig direkt nach Zermatt absteigen, doch empfiehlt sich der mühelose Weiterweg über Sunnegga sehr, die Sicht auf den Kessel von Zermatt wird dabei noch schöner und man kann schließlich auch das Gebiet des Findelngletschers einsehen. Der breite Weg leitet wenig unterhalb der **Bergstation Sunnegga (4)** vorbei an den schönen Leisee und dann hinab nach **Findeln (5)**. Schließlich kommen wir wieder in den Wald und erreichen über Winkelmatten **Zermatt (6)**.



## ROTHER WANDERFÜHRER

Abruzzen	Chiemgau	Haute Route	La Réunion	Pfälzterwald	Steirisches Weinland
Achensee	Chiemsee	Hawaii	Lahnwanderweg	Sterzing	Sterzing
Adlerweg	Chur - Hinterrhein	Hochkönig	Lago Maggiore	Stubaier	Stubaier - Wipptal
Ahrsteig	Côte d'Azur	Hochschwab	Languedoc-Roussillon	Trekking im Stubai	Trekking im Stubai
Albsteig	Cinque Terre	Hohenlohe	Lanzarote	Stuttgart	Stuttgart
Algarve	Comer See	Hunsrück	Lappland	Südafrika West	Südafrika West
Allgäu 1, 2, 3, 4	Cornwall-Devon	Innsbruck	Lechweg	Surseva	Surseva
Allgäuer Alpen	Costa Blanca	Isarwinkel	Lesbos - Chios	Sylt, Amrum, Föhr	Sylt, Amrum, Föhr
AlpeAdria Trail	Costa Brava	Israel	Limesweg	Tannheimer Tal	Tannheimer Tal
	Costa Daurada	Isarwinkel	Lofoten	Tasmanien	Tasmanien
	Côte d'Azur	Island	Lothringen	Hohe Tatra	Hohe Tatra
	Dachstein-Tauern Ost	Isral	Lungau	Tauern-Höhenweg	Tauern-Höhenweg
	Dachstein-Tauern West	Istrien	Luxemburg - Saarland	Hohe Tauern Nord	Hohe Tauern Nord
	Dänemark-Jütland	Jakobsweg - Camino	Madeira	Tauterer Ahrmtal	Tauterer Ahrmtal
	Dalmatien	Primitivo	Mallorca	Tauern	Tauern
	Dauphiné Ost, West	Jakobsweg - Caminho	Malta - Gozo	Tegernsee	Tegernsee
	Davos	Português	Mariken - Adriaküste	Teneriffa	Teneriffa
	Dolomiten 1, 2, 3, 4, 5, 6, 7, 8	Jakobsweg - Camino del Norte	Marokko	Tessin	Tessin
	Dolomiten-Höhenweg	Französischer Jakobsweg	Masuren	Teutoburger Wald	Teutoburger Wald
	1-3, 4-7, 8-10	Le Puy - Pyrenäen, Stralburg - Le Puy	Maximiliansweg	Thüringen Mitte/Nord	Thüringen Mitte/Nord
Altmühltal	Donausteig	Jakobsweg Marburg - Vézelay	Mecklenburgische Seenplatte	Thüringer Wald	Thüringer Wald
Altmühltal-Panoramaweg	E5 Konstanz - Verona	Jakobswege Österreich	Menorca	Tiroler Höhenweg	Tiroler Höhenweg
Andalusien Süd	Ecuador	Jakobswege Schweiz	Meran	Toskana Nord, Süd	Toskana Nord, Süd
Annapurna Treks	Eifel	Spanischer Jakobsweg	Mont Blanc	Türkische Riviera	Türkische Riviera
Antholz - Gsies	Eifelsteig	Südfranzösischer Jakobsweg - Via Tolosana	Montafon	Uckermark	Uckermark
Aostatal	Eisenwurzen	Südwestdeutsche Jakobsweg	Montenegro	Umbrien	Umbrien
Appenzellerland	El Hierro	Jakobswege	Mosel	Ungarn West	Ungarn West
Apulien	Elba	Jakobswege	Moselhöhenweg	Usedom	Usedom
Ardennen	Elbsandsteingebirge	Jakobswege	Moselsteig	Vanoise	Vanoise
Arlberg - Piznaun	Elsass	Jakobswege	Mühlviertel	Vellin	Vellin
Arnogweg	Emmental	Julische Alpen	München	Via de la Plata	Via de la Plata
Asturien	Emmentaler Ober-, Unterengadin	Jura, Französischer Jura, Schweizer Kärntner Seen	München - Venedig	Via Francigena	Via Francigena
Augsburg	England Mitte, Nord, Ost, Süd	Kalabrien	Münsterland	Via Gebennensis	Via Gebennensis
Außerfern	Erzgebirge	Kanadische Rocky Mountains	Neanderlandsteig	Vierwaldstätter See	Vierwaldstätter See
Australien	Fichtelgebirge	Karawanken	Neckarweg	Vinschgau	Vinschgau
Auvergne	Fränkischer Schweiz	Karmischer Höhenweg	Neuseeland	Vizentiner Alpen	Vizentiner Alpen
Azoren	Fränkischer Gebirgsweg	Karwendel	Neuseedler See	Vogelsberg	Vogelsberg
Baskenland	Frankfurt	Kauertal	Niedere Tauern Ost	Vogesen	Vogesen
Bayerische Alpen	Freiburg	Kitzbüheler Alpen	Niederlande	Vogesen-Mehrtages-touren	Vogesen-Mehrtages-touren
Trekking	Friaul-Julisch Venetien	Kleinwalsertal	Niederrhein	Vogesen-Durchquerung	Vogesen-Durchquerung
Bayerischer Wald	Fuerteventura	Korsika	Nockberge	Vogtland	Vogtland
Berchtesgaden - Lienz	Galicien	Korsika - GR 20	Normandie	Wachau	Wachau
Berchtesgaden - Land	Gardaseeberge		Norwegen Mitte, Süd, Jotunheimen	Waldviertel	Waldviertel
Bergisches Land	Garhwal - Ladakh		Nürnberg	Wales	Wales
Berlin	Garmisch - Brixen		Oberpfälzer Wald	Oberwallis	Oberwallis
Bern	Gasteinertal		Oberwallis	Unterwallis	Unterwallis
Berner Oberland Ost	Genfer See		Oberwallis	Walliser Alpen	Walliser Alpen
Berner Oberland West	Georgien		Oberwallis	Weinviertel	Weinviertel
Bodensee Nord, Süd	Glarnerland		Oberwallis	Welterbestige Wachau	Welterbestige Wachau
Bodensee - Rätikon	Glockner-Region		Oberwallis	Weserbergland	Weserbergland
Böhmerwald	Goldsteig		Oberwallis	Westerrwald	Westerrwald
Bolivien	La Gomera		Oberwallis	Westerrwald-Steig	Westerrwald-Steig
Bozen - Kaltern	Gothardweg		Oberwallis	Wien	Wien
Brandnertal	Gran Canaria		Oberwallis	Wien - Lago Maggiore	Wien - Lago Maggiore
Bregenzwald	Grazer Hausberge		Oberwallis	Wiener Alpenbogen	Wiener Alpenbogen
Bremen - Oldenburg	Grenzgänger-Weg		Oberwallis	Wiener Hausberge	Wiener Hausberge
Brenta	GTA		Oberwallis	Wilder Kaiser	Wilder Kaiser
Bretagne	Hamburg		Oberwallis	Zillertal	Zillertal
Bulgarien	Harz		Oberwallis	Trekking im Zillertal	Trekking im Zillertal
Burgund			Oberwallis	Zürichsee	Zürichsee
Cevennen			Oberwallis	Zugspitze	Zugspitze
Chalkidiki - Thassos			Oberwallis	Zypern	Zypern
Champagne - Ardennen			Oberwallis		