


**ROTHER WANDERFÜHRER**

- |  |   |   |   |   |  |
|--|---|---|---|---|--|
| Abruzzen<br>Achensee<br>Adlerweg<br>Ahrsteig<br>Albsteig<br>Algarve<br>Allgäu 1, 2, 3, 4<br>Allgäuer Alpen<br>AlpeAdriaTrail | Chiemgau<br>Chiemsee<br>Chur - Hinterrhein<br>Ciento<br>Cinque Terre<br>Comer See<br>Cornwall-Devon<br>Costa Blanca<br>Costa Brava<br>Costa Daurada<br>Côte d'Azur<br>Dachstein-Tauern Ost<br>Dachstein-Tauern West<br>Dänemark-Jütland<br>Dalmatien<br>Dauphiné Ost, West<br>Davos<br>Dolomiten 1, 2, 3, 4, 5, 6, 7, 8<br>Dolomiten-Höhenwege 1-3, 4, 7, 8-10<br>Donausteig<br>ES Konstanz - Verona<br>Ecuador<br>Eifel<br>Eifelsteig<br>Eisenwurzen<br>El Hierro<br>Elba<br>Elbsandsteingebirge<br>Ekass<br>Emmental<br>Ober-, Unterengadin<br>England Mitte, Nord, Ost, Süd<br>Erzgebirge<br>Fichtelgebirge<br>Fränkische Schweiz<br>Fränkischer Gebirgsweg<br>Frankfurt<br>Franziskusweg<br>Freiburg<br>Friaul-Julisch Venetien<br>Fuerteventura<br>Galicien<br>Gardaseeberge<br>Garhwal - Ladakh<br>Garmisch - Brixen<br>Gasteinertal<br>Genfer See<br>Georgien<br>Gesäuse<br>Glarnerland<br>Glockner-Region<br>Goldsteig<br>La Gomera<br>Gothardweg<br>Gran Canaria<br>Grazer Hausberge<br>Gruyère - Diablerets<br>GTA<br>Hamburg<br>Champagne - Ardennen | Haute Route<br>Hawaii<br>Hochkönig<br>Hochschwab<br>Hohenlohe<br>Hunsrück<br>Ibiza<br>Innsbruck<br>Irland<br>Isarwinkel<br>Island<br>Israel<br>Istrien<br>Jakobsweg - Camino Primitivo<br>Jakobsweg - Caminho Português<br>Jakobsweg - Camino del Norte<br>Französischer Jakobsweg<br>Le Puy - Pyrenäen<br>Straßburg - Le Puy<br>Jakobsweg Marburg - Vézelay<br>Jakobswege Österreich<br>Jakobswege Schweiz<br>Spanischer Jakobsweg<br>Südfranzösischer Jakobsweg - Via Tolosana<br>Südwestdeutsche Jakobswegen<br>Julische Alpen<br>Jura, Französischer Jura, Schweizer Kärntner Seen<br>Kalabrien<br>Kanadische Rocky Mountains<br>Karawanken<br>Karnischer Höhenweg<br>Niederere Tauern Ost<br>Niederlande<br>Niederrhein<br>Nockberge<br>Normandie<br>Norwegen Mitte, Süd, Jutunheimen<br>Nürnberg<br>Oberlausitz<br>Oberpfälzer Wald<br>Oberschwaben<br>Odenwald<br>Ötztal<br>Ötztal - Pitztal Trekking<br>Ossola-Täler<br>Ostfriesland<br>Ostseeküste<br>Ost-Steiermark<br>Osttirol Nord, Süd<br>Patagonien<br>Peaks of the Balkans<br>Kreta<br>Peloponnes<br>Peru<br>Pfälzer Weinsteig | La Réunion<br>Lahnwandlerweg<br>Lago Maggiore<br>Languedoc-Roussillon<br>Lanzarote<br>Lappland<br>Lesbos - Chios<br>Limesweg<br>Lofoten<br>Lothringen<br>Lungau<br>Luxemburg - Saarland<br>Madeira<br>Mallorca<br>Malta - Gozo<br>Marken - Adriaküste<br>Marokko<br>Masuren<br>Maximiliansweg<br>Mecklenburgische Seenplatte<br>Menorca<br>Meran<br>Mont Blanc<br>Montafon<br>Montenegro<br>Mosel<br>Moselhöhenweg<br>Moselsteig<br>Mühlviertel<br>München<br>München - Venedig<br>Münsterland<br>Neanderlandsteig<br>Golf von Neapel<br>Nekarweg<br>Neuseeland<br>Neuseelider See<br>Niedere Tauern Ost<br>Niederlande<br>Niederrhein<br>Nockberge<br>Normandie<br>Norwegen Mitte, Süd, Jutunheimen<br>Nürnberg<br>Oberlausitz<br>Oberpfälzer Wald<br>Oberschwaben<br>Odenwald<br>Ötztal<br>Ötztal - Pitztal Trekking<br>Ossola-Täler<br>Ostfriesland<br>Ostseeküste<br>Ost-Steiermark<br>Osttirol Nord, Süd<br>Patagonien<br>Peaks of the Balkans<br>Kreta<br>Peloponnes<br>Peru<br>Pfälzer Weinsteig | Pfälzerwald<br>Pflaurenwinkl<br>Picardie<br>Picos de Europa<br>Piemont Nord, Süd<br>Pinzgau<br>Pitztal<br>Portugal Nord<br>Provence<br>Pyrenäen 1, 2, 3, 4<br>Pyrenäen - GR 11<br>Regensburg<br>Rheinessen<br>Rheinsteig<br>Rhodos<br>Rhön<br>Riesengebirge<br>Rom - Latium<br>Route de Ländle<br>Rügen | Steirisches Weinland<br>Sterzing<br>Stubai - Wipptal<br>Trekking im Stubai<br>Stuttgart<br>Südafrika West<br>Surselva<br>Sylt, Amrum, Föhr<br>Tannheimer Tal<br>Tasmanien<br>Hohe Tatra<br>Regensburg<br>Hohe Tauern Nord<br>Tauerer Ahrntal<br>Taanus<br>Rhön<br>Tegernsee<br>Teneriffa<br>Tessin<br>Teutoburger Wald<br>Thüringen Mitte/Nord<br>Thüringer Wald<br>Tiroler Höhenweg<br>Toskana Nord, Süd<br>Türkische Riviera<br>Uckermark<br>Umbrien<br>Ungarn West<br>Usedom<br>Vanose<br>Velthin<br>Via de la Plata<br>Via Francigena<br>Via Gebennensis<br>Vierwaldstätter See<br>Vinschgau<br>Vizentiner Alpen<br>Vogelsberg<br>Vogesen<br>Vogesen Mehrtages-touren<br>Vogesen-Durchquerung<br>Vogtland<br>Wachau<br>Waldbüchel<br>Wales<br>Oberwallis<br>Unterwallis<br>Weinviertel<br>Welterbestieg<br>Wachau<br>Weserbergland<br>Westerwald<br>Westerwald-Steig<br>Wien<br>Wien - Lago Maggiore<br>Wiener Alpenbogen<br>Wiener Hausberge<br>Nord, Süd<br>Wilder Kaiser<br>Zillertal<br>Zillertal Trekking im Zillertal<br>Sizilien<br>Zugspitze<br>Zypern |
|--|---|---|---|---|--|



3.00 Std.



**Beaume de l'Olivier 4**

**Einsiedelei abseits der viel begangenen Wanderwege des Pilgerdorfes**

Was für ein Platz! Am Ende eines Seitentals des Hérault versteckt sich unter einer Felswand eine Wohnhöhle, eine ehemalige Einsiedelei. Drinnen am Eingang die Feuerstelle und hinten der trockene Schlafplatz. Draußen Terrassen mit Steinmauern, Schatten spendenden Bäumen und blühenden Lilien im Frühling. Das Rauschen des Windes, das Summen der Bienen, das Brummen der Käfer, die vorbeiziehenden Mauersegler. Am Horizont die Hügel südlich von Montpellier und dahinter das Meer. An diesem heiligen Ort dürfen wir schon eine Weile sitzen bleiben.

**Ausgangspunkt:** St-Guilhem-le-Désert, 80 m; vgl. Tour 3. Der eigentliche Aus-



gangspunkt befindet sich 1,5 km nördlich des Dorfes an der D 4 entlang dem Hérault (Parkmöglichkeit).

**Höhenunterschied:** Rund 400 m.

**Anforderungen:** Guter Orientierungssinn; Weg nur am Schluss markiert.

**Beste Jahreszeit:** Immer.

**Einkehr und Unterkunft:** Vgl. Tour 3.

**Variante:** Vom Dorf zur Burg hinauf; 1 Std. hin und zurück.


**Tipp:** Wer die Tour in der Gegenrichtung machen will, verlässt den GR 74 dort, wo er in einer lang gezogenen Mulde die Seite wechselt (bei P. 262 m) und in Serpentina ansteigt; gleich ein paar Meter nach der ersten Kehre zweigt rechts der Weg zur Beaume de l'Olivier ab.

**Karte:** IGN Top 25: 2642 ET St-Guilhem-le-Désert.

**Kombinationsmöglichkeit:** Mit Tour 3.

Vom Ostrand von **St-Guilhem-le-Désert** (1) folgen wir der Straße D 4 flussaufwärts bis zur **Brücke** (2), 70 m, westlich der Staumauer. Rechts der Brücke hinein ins Seitental Combe Malafosse, auf einem Schottersträßchen, das zuweilen auch betoniert ist. Rechts haltend an einer Einzäunung vorbei geht es nun auf einem gerölligen Weg weiter. Er wird besser, steigt ein paar






gemauerte Serpentina hoch, zieht hinein ins grüne Tal, quert die Talachse und steigt im Zickzack am anderen Hang hoch zu den Ruinen des **Mas de l'Arboussier (3)**, ca. 310 m. Dort auf breitem Weg kurz ost-, dann nordwärts zu einem Steinmann mitten auf dem Weg – nicht geradeaus weiter, sondern links abzweigen. Der Weg führt Höhe haltend über Vorsprünge und Einbuch-

*Links: Ein gutes Versteck: Felswand mit Beume de l'Olivier.*

*Unten: Höhlenwohnung: Im Wort Beume, auch Baume geschrieben, versteckt sich das lateinische »balma« – »geschützter Raum unter Felsen«.*







*Passt perfekt: Nach der Tour zur Ölbaum-Einsiedelei die Früchte selbst auf dem Dorfplatz von St-Guilhem-le-Désert kosten und kaufen.*

tungen, zuletzt auf einem breiten Band zwischen Felswänden im Cirque de la Balaïssade zur **Beaume de l'Olivier (4)**, ca. 300 m. Die »Einsiedelei des Ölbaums« befindet sich in der oberen Wand, und in eine danebenliegende, rissartige Höhle kann man hineinklettern. Anschließend setzen wir unsere Tour in südlicher Richtung fort – eine schöne Höhenwanderung mit kleineren und größeren Zwischenabstiegen. Der Weg mündet in den GR 74, der von der Ermitage Notre-Dame de Belle-Grâce herabkommt. Auf ihm in den Sattel nordwestlich der Burg; auf einem Weg, der unterhalb der Gratschneide in der Ostflanke verläuft, zum **Château du Géant (5)**, 244 m. Es kann sein, dass der eigentliche Zugang in die Burg wegen Steinschlaggefahr gesperrt

ist. Zurück zum Sattel und GR 74; auf dem breiten gepflasterten Weg in Serpentinaen hinab, durch den Torbogen und hinab nach **St-Guilhem-le-Désert (1)** auf den Platz vor der Kirche mit der riesigen Platane.

